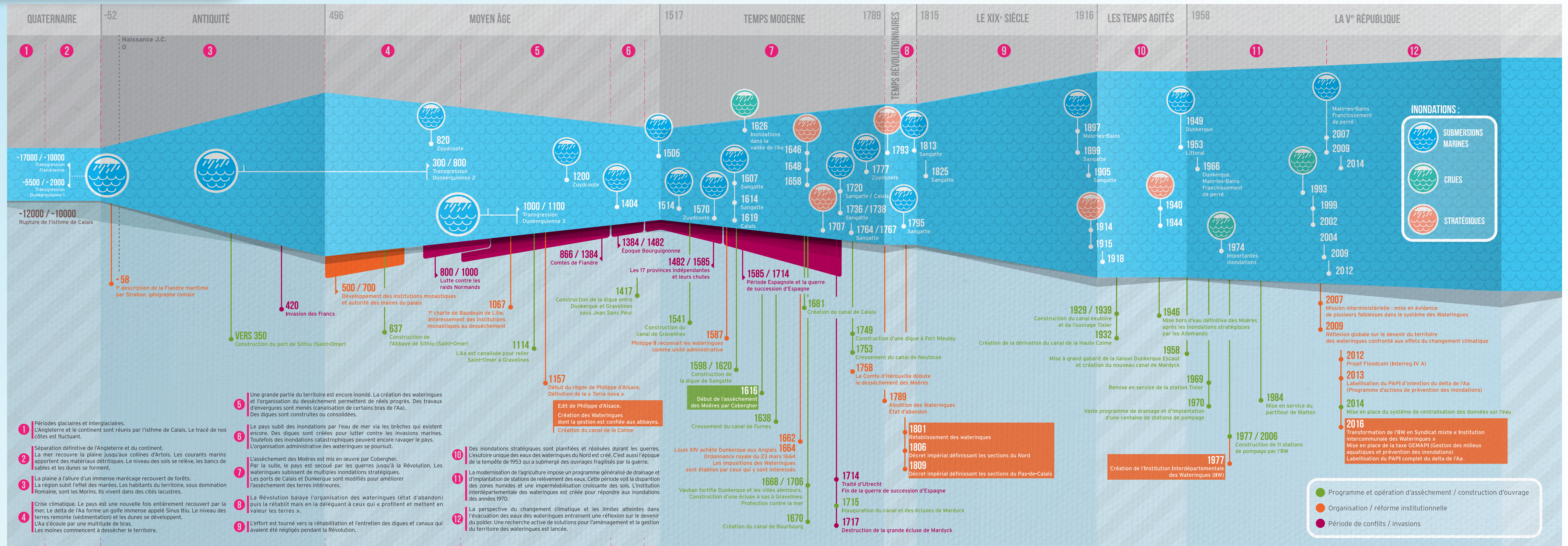


HISTOIRE DES WATERINGUES

Frise chronologique

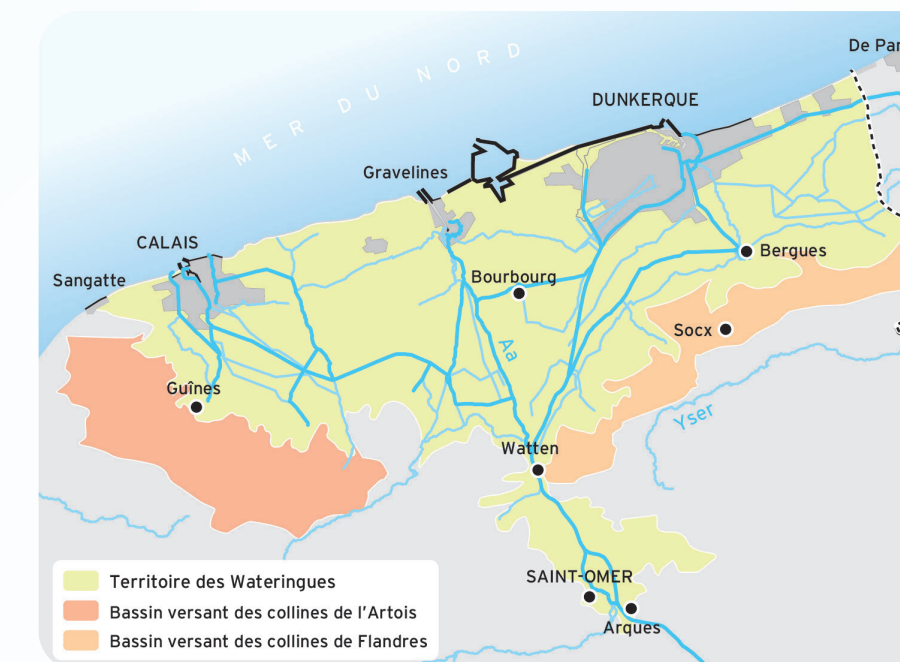


Situé en Flandre maritime, sur environ 100 000 hectares, le territoire des Wateringues correspond à l'ancien delta de l'Aa, inscrit dans le triangle Saint-Omer - Calais - Dunkerque. Il s'agit d'un territoire poldérisé, c'est-à-dire gagné sur la mer.


Des ouvrages côtiers, naturels ou artificiels, assurent la protection contre les invasions marines et l'évacuation des eaux continentales est assurée par un système particulier et complexe de drainage. La création du

système des Wateringues a permis l'occupation humaine et les développements urbain et économique de notre territoire.

Le réseau hydraulique des wateringues a trois exutoires à la mer : les ports de Calais, Gravelines et Dunkerque. En raison de la topographie du polder, l'évacuation gravitaire (naturelle) est possible uniquement à marée basse. La plupart des exutoires sont donc équipés de station de pompage permettant le rejet des eaux à marée haute.



POLDER ITINÉRAIRE



est un projet réalisé dans le cadre du Programme d'action de prévention des inondations du delta de l'Aa. Plusieurs parcours permettent de découvrir le territoire des Wateringues où la gestion des eaux est en permanence nécessaire, notamment pour éviter les inondations.

L'ensemble des itinéraires et une carte touristique sont consultables en flashant ce QR Code.