

Octobre 2021



Le Compteur des mobilités est une publication mensuelle qui permet de suivre les pratiques de mobilité des habitants de la Flandre et du Dunkerquois en rassemblant les données produites par les partenaires de l'AGUR.

L'AGUR remercie la Communauté Urbaine de Dunkerque, le Département du Nord, la Région Hauts-de-France et la Direction Interdépartementale des Routes - Nord pour la mise à disposition de leurs données.

Le Compteur des Mobilités a pour vocation d'être un outil de suivi. En rassemblant et publiant les données des acteurs locaux de la mobilité, l'outil dévoile un panorama multimodal des mobilités sur le territoire de l'AGUR. Pour suivre l'évolution de chaque mode de transport, des indicateurs globaux (total des fréquentations, total des comptages, etc) sont suivis sur un rythme mensuel, ce qui permet de calculer un taux d'évolution d'un mois à un autre. Pour chaque donnée, une courbe d'évolution accompagnée d'un commentaire concis retrace les précédents mois. Les données sont rassemblées par l'AGUR dans le cadre de ses partenariats avec les acteurs locaux de la mobilité.

Fréquentation du réseau bus de la CUD

Stable

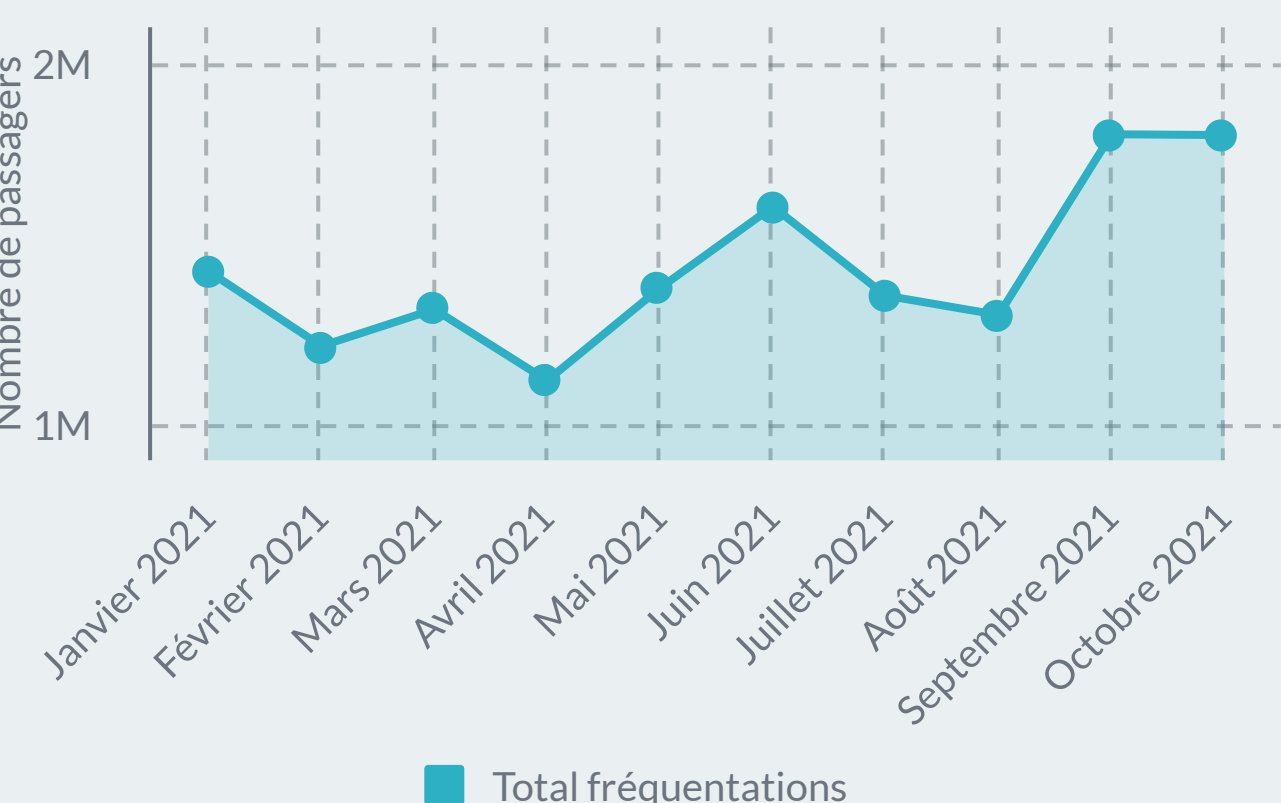
par rapport au mois précédent

La Communauté Urbaine de Dunkerque a équipé les bus d'un système de cellules de comptage pour mesurer la fréquentation des bus. La fréquentation du mois d'octobre est au même niveau que celle du mois de septembre, qui fût marquée par le record de fréquentation du réseau de bus.



Données fournies par la Direction Espaces publics et Mobilités de la Communauté Urbaine de Dunkerque

Fréquentation du réseau bus de la CUD




Trafic moyen journalier sur l'autoroute A16

+2%

par rapport au mois précédent

La Direction Interdépartementale des Routes du Nord dispose de plusieurs points de comptage sur son réseau. Les données présentées sur la carte représentent l'évolution mensuelle des trafics moyens journaliers (TMJ) en cumulant les deux sens de circulation. Par rapport au mois de septembre, les points de comptage ont enregistré une stagnation voire une légère diminution de leurs trafics moyens journaliers. Le point de comptage de Grande-Synthe fait exception avec une hausse du trafic (+12%).

Evolution des TMJ par rapport au mois d'août



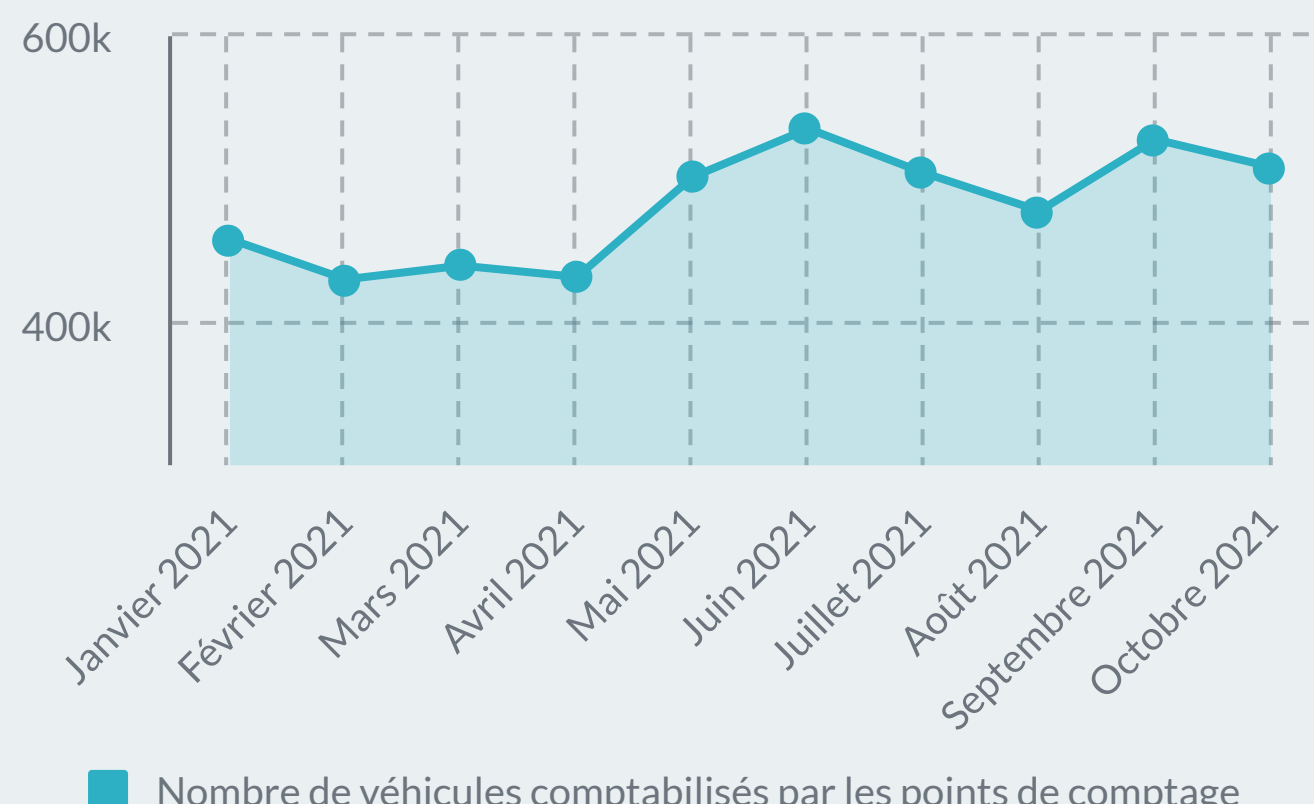
Volume de trafic sur les axes routiers de la CUD

-4%

par rapport au mois précédent

Les points de comptages routiers sont situés sur les grands axes qui maillent le territoire de la Communauté Urbaine de Dunkerque. Ils permettent de donner une estimation des tendances de trafic sur l'intercommunalité. Pour le mois d'octobre, le volume de véhicules comptabilisés est à la baisse par rapport au mois de septembre.

Volume du trafic routier sur la CUD



Données fournies par la Direction Interdépartementale des routes du Nord



Données fournies par la Direction de la Voirie du Département du Nord



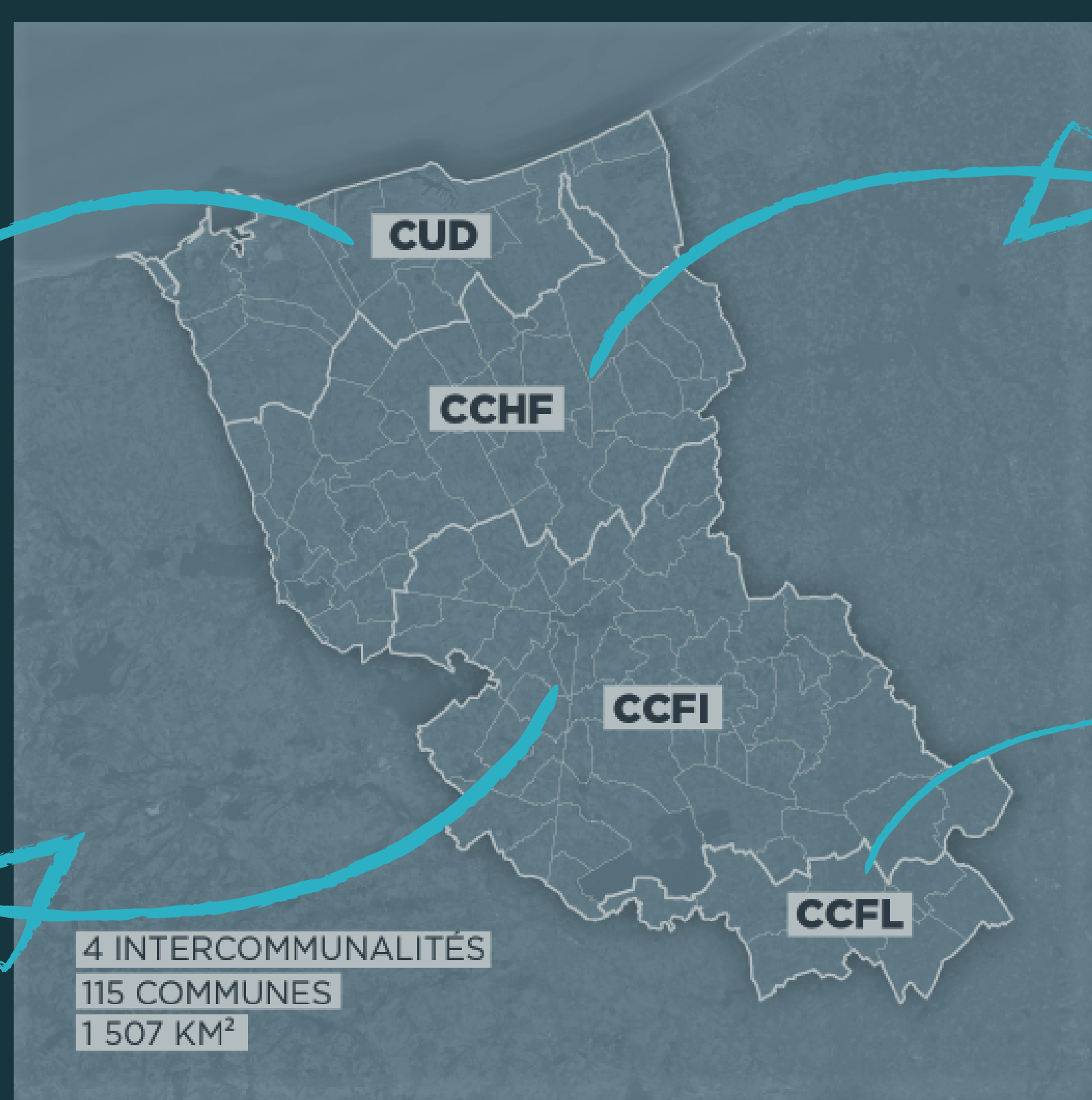
Fréquentation sur le réseau départemental

-2%

par rapport au mois précédent

La Direction de la Voirie du Département du Nord assure l'exploitation d'une vingtaine de points de comptage sur l'arrondissement de Dunkerque. Les données représentent l'évolution mensuelle des trafics moyens journaliers (TMJ) en cumulant les deux sens de circulation.

Par rapport au mois de septembre, les points de comptage ont presque tous enregistré une légère diminution de leurs trafics moyens journaliers. Deux points de comptage sortent du lot : Grande-Synthe (+32%) et Haverskerque (+2%).



-1%

Moyenne de l'évolution des trafics moyens journaliers de 8 points de comptage

-4%

Moyenne de l'évolution des trafics moyens journaliers de 3 points de comptage

-3%

Moyenne de l'évolution des trafics moyens journaliers de 7 points de comptage

+2%

Trafic moyen journalier sur un point de comptage

4 INTERCOMMUNALITÉS
115 COMMUNES
1 507 KM²

Activité en covoiturage courte-distance

+59%

par rapport au mois précédent

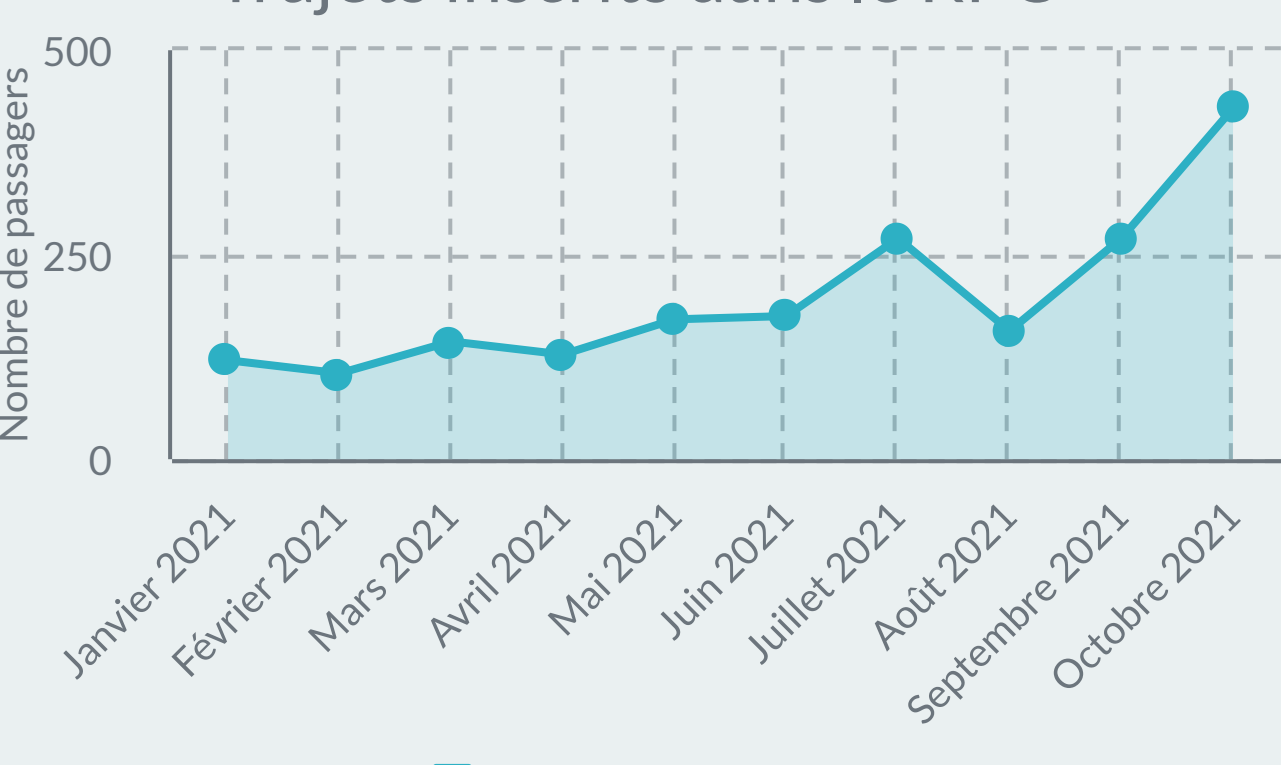
Le Registre de Preuve de Covoiturage recense l'ensemble des trajets effectués par l'intermédiaire d'un opérateur de covoiturage courte-distance. Passpass Covoiturage fait partie des opérateurs agréés. Les trajets recensés dans le Compteur sont ceux qui incluent en origine et/ou en destination l'une des communes du territoire.

Le nombre de trajets est en forte progression depuis deux mois.

Données fournies par le Registre de Preuve de Covoiturage



Trajets inscrits dans le RPC



Rendez-vous le mois prochain pour la nouvelle édition du Compteur !

